

«СОГЛАСОВАНО»

Отдел образования
администрации
Калининского района
Санкт-Петербурга



дата

подпись

Н.В.Пичугина

«УТВЕРЖДАЮ»

Директор ГБОУ Лицей № 126
Калининского района
Санкт-Петербурга



дата

подпись

П.С.Розов

«СОГЛАСОВАНО»

Отдел ГИБДД УМВД
по Калининскому району
г. Санкт-Петербурга



дата

подпись

В.И.Васьковский

ПАСПОРТ

дорожной безопасности образовательного учреждения
Государственное бюджетное общеобразовательное учреждение
Лицей № 126
Калининского района Санкт-Петербурга

«СОГЛАСОВАНО»
Отдел образования
администрации
Калининского района
Санкт-Петербурга

«УТВЕРЖДАЮ»
Директор ГБОУ Лицей № 126
Калининского района
Санкт-Петербурга

дата

подпись

Н.В.Пичугина

дата

подпись

П.С.Розов

«СОГЛАСОВАНО»
Отдел ГИБДД УМВД
по Калининскому району
г. Санкт-Петербурга

дата

подпись

В.И.Васьковский

ПАСПОРТ

дорожной безопасности образовательного учреждения
Государственное бюджетное общеобразовательное учреждение
Лицей № 126
Калининского района Санкт-Петербурга

Общие сведения

Государственное бюджетное общеобразовательное учреждение
Лицей № 126 Калининского района Санкт-Петербурга

Юридический адрес ОУ:

Санкт-Петербург, улица Замшина, дом 14, литер А.

Санкт-Петербург, улица Федосеенко, дом 28, литер А.

Фактический адрес ОУ:

Санкт-Петербург, улица Замшина, дом 14, литер А.

Санкт-Петербург, улица Федосеенко, дом 28, литер А.

Руководитель ОУ Розов Павел Сергеевич 576-87-00

Заместители

руководителя ОУ:

Голунова Лариса Альбертовна 576-87-08

Маврина Светлана Анатольевна 576-87-03

Специалист отдела образования,
курирующий вопросы профилактики
детского дорожно-транспортного
травматизма главный специалист
(должность)

Ганжин Е.А.
(фамилия, имя, отчество)

(телефон)

Закрепленный за ОУ работник
Госавтоинспекции

(должность)

(фамилия, имя, отчество)

(телефон)

Ответственный за организацию
работы по профилактике
детского дорожно-транспортного
травматизма в ОУ педагог-организатор Павлова В.А.
телефон 576-87-01

Руководитель или ответственный
работник дорожно-эксплуатационной
организации, осуществляющей
содержание уличной
дорожной сети

(фамилия, имя, отчество)

(телефон)

Руководитель или ответственный
работник дорожно-эксплуатационной
организации, осуществляющей
содержание
внутридворовой территории
заместитель директора по АХР Калашникова А.А. 576-87-01
завхоз Новикова Е.В. 576-87-01

Количество учащихся	1599 человека
Наличие кабинета по БДД	нет
Наличие уголков по БДД в 1-4 классах	кабинеты 1-4 классов
Наличие автогородка (площадки) по БДД	нет
Наличие автобуса в ОУ	нет

Время занятий в ОУ:

Уроки: с 8.30 по 15.10 здание Замшина улица, дом 14, литер А

С 9.00 по 13.45 здание Федосеенко улица, дом 28, литер А

Внеурочные занятия: с 14.00 по 20.00

Телефоны оперативных служб:

МЧС 01

Полиция 02

Скорая помощь 03

Вызов аварийных служб с сотового телефона 112

ОГИБДД Калининского района

Содержание

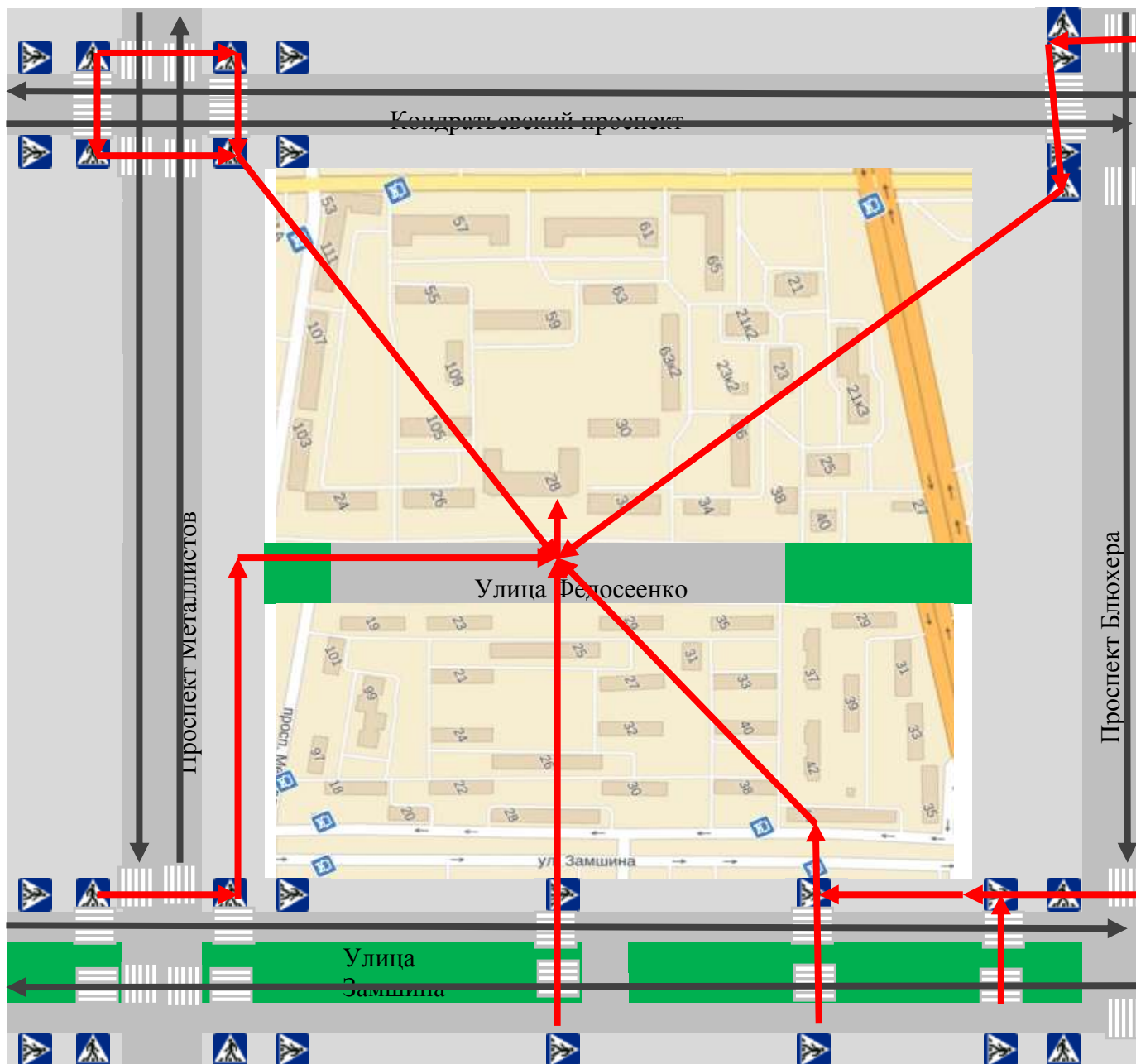
I. Планы-схемы ОУ.






- 1) район расположения ОУ, пути движения транспортных средств и детей (учеников, обучающихся);
- 2) организация дорожного движения в непосредственной близости от образовательного учреждения с размещением соответствующих технических средств, маршруты движения детей и расположение парковочных мест;
- 3) маршруты движения организованных групп детей от ОУ к наиболее часто посещаемым объектам в ходе учебного процесса (например: стадион, парк, спортивно-оздоровительный комплекс);
- 4) пути движения транспортных средств к местам разгрузки/погрузки и рекомендуемых безопасных путей передвижения детей по территории образовательного учреждения.

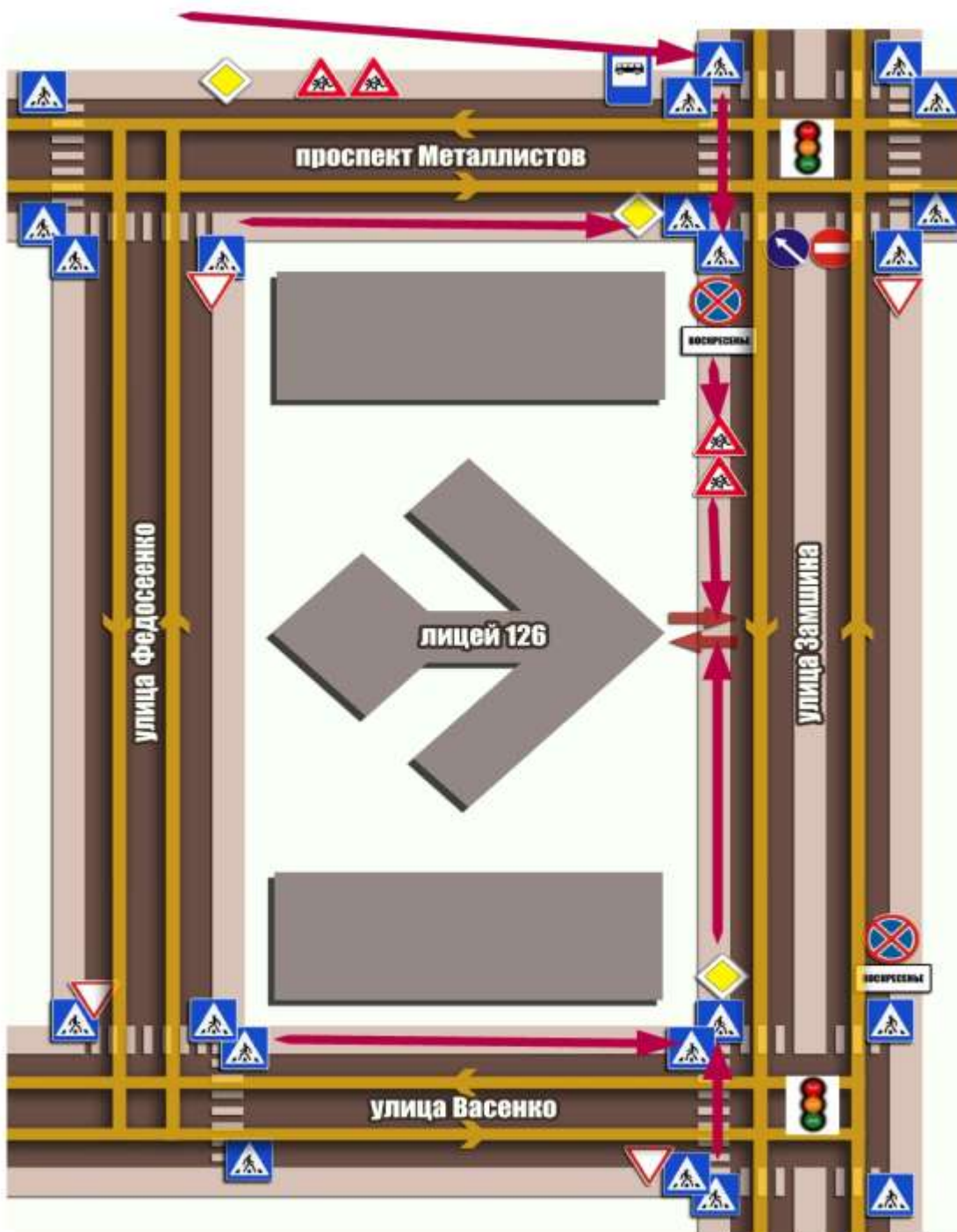
І. Планы-схемы ОУ.

План-схема района расположения ОУ, пути движения транспортных средств и детей (обучающихся)

Схема 1



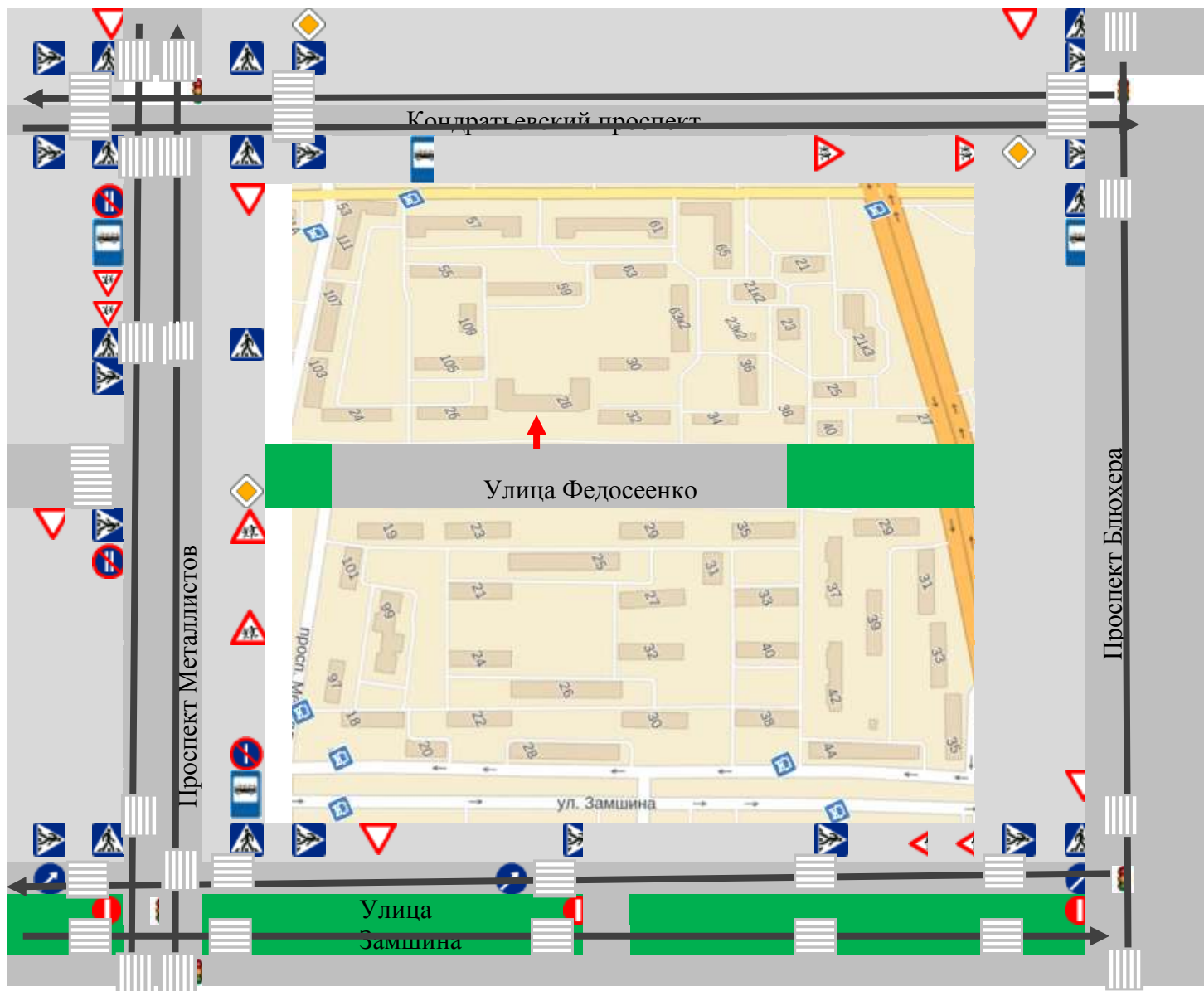
-  - жилая застройка
-  - проезжая часть
-  - тротуар
-  - движение транспортных средств
-  - движение учеников в образовательное учреждение








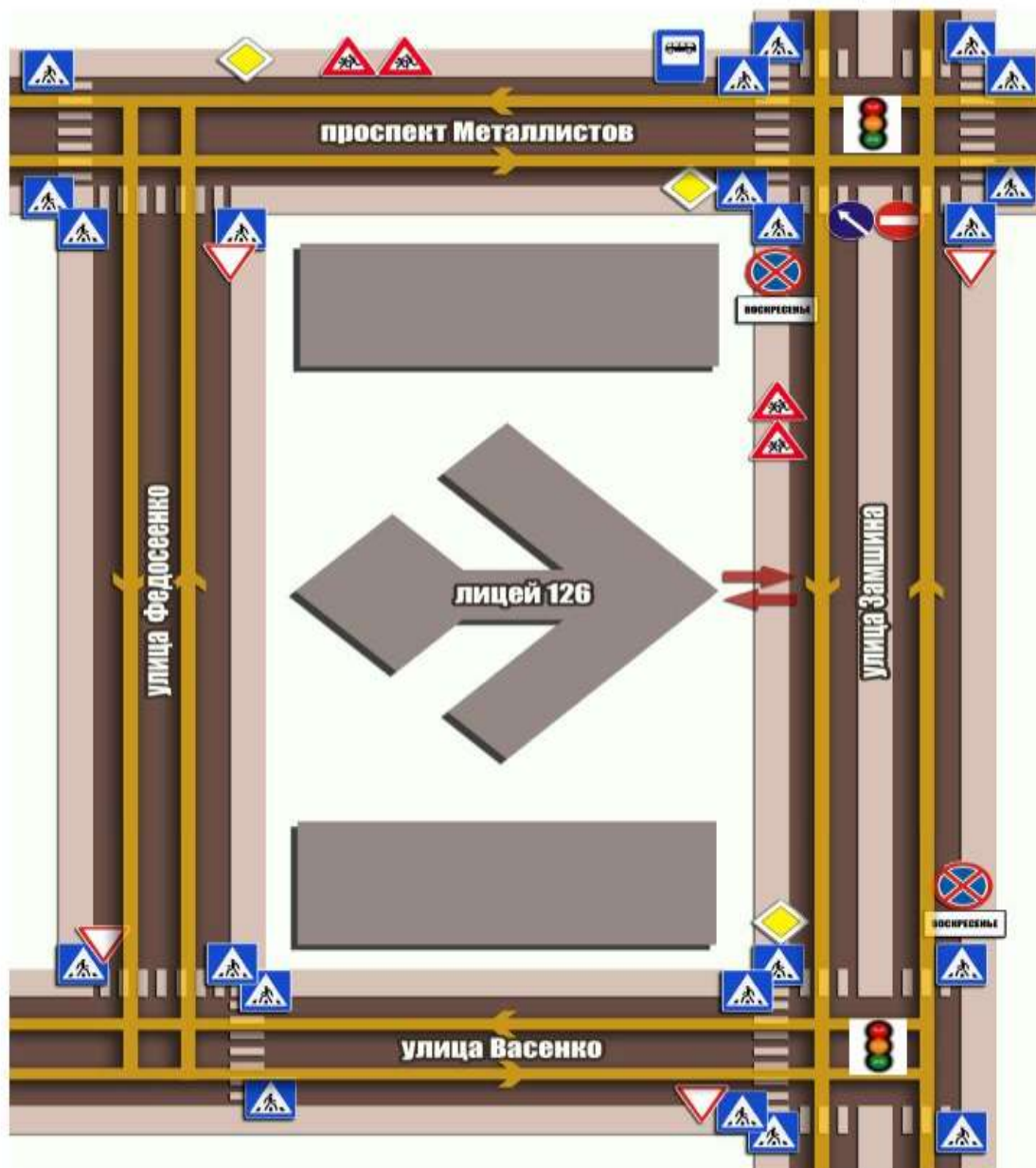
- жилая застройка
- проезжая часть
- тротуар
- движение транспортных средств
- движение учеников в образовательное учреждение

Схема организации дорожного движения в непосредственной близости от образовательного учреждения с размещением соответствующих технических средств, маршруты движения детей и расположение парковочных мест

Схема 1

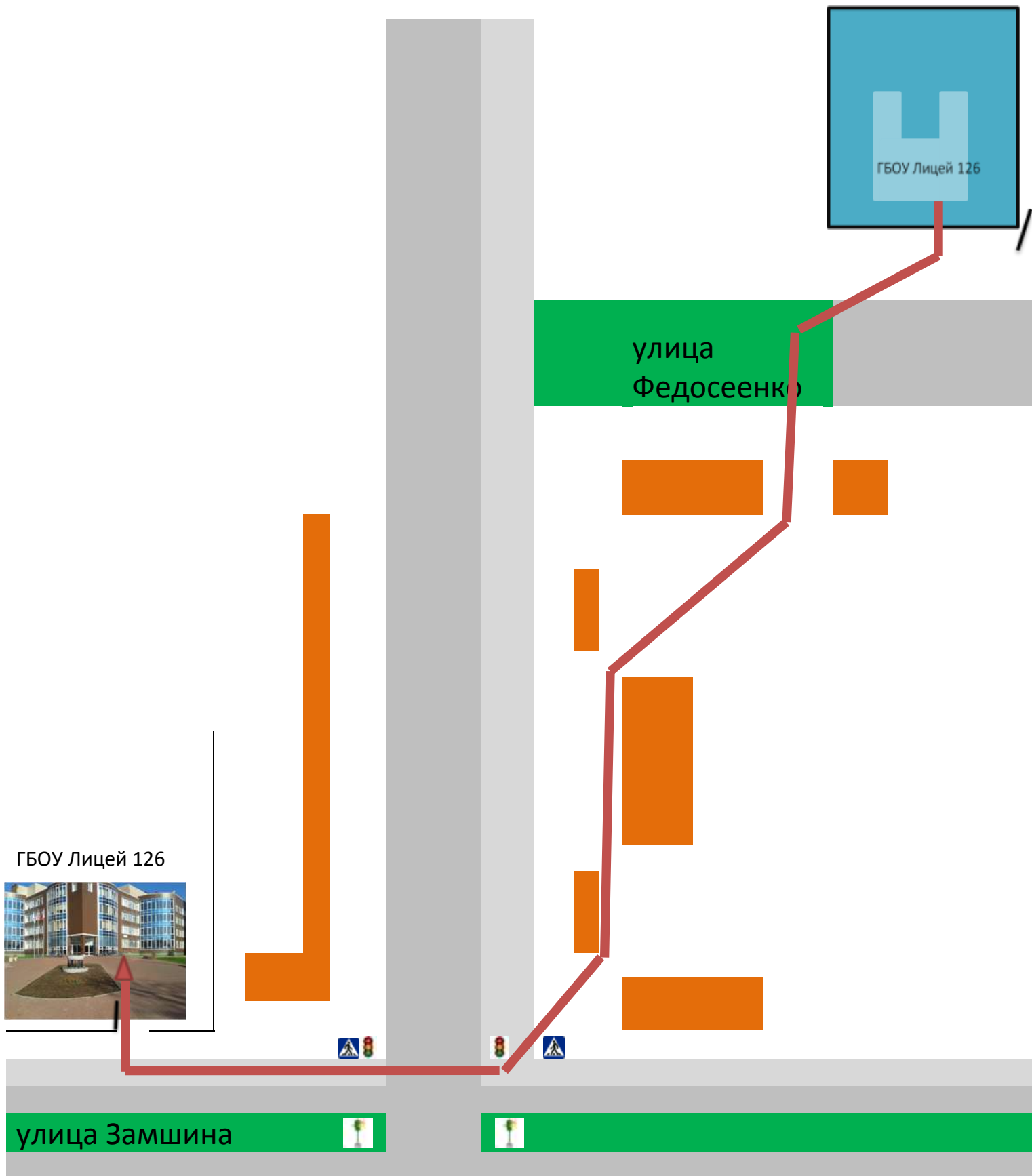


-  - жилая застройка
-  - проезжая часть
-  - тротуар
-  - движение транспортных средств
-  - движение учеников в образовательное учреждение от остановки частных транспортных средств



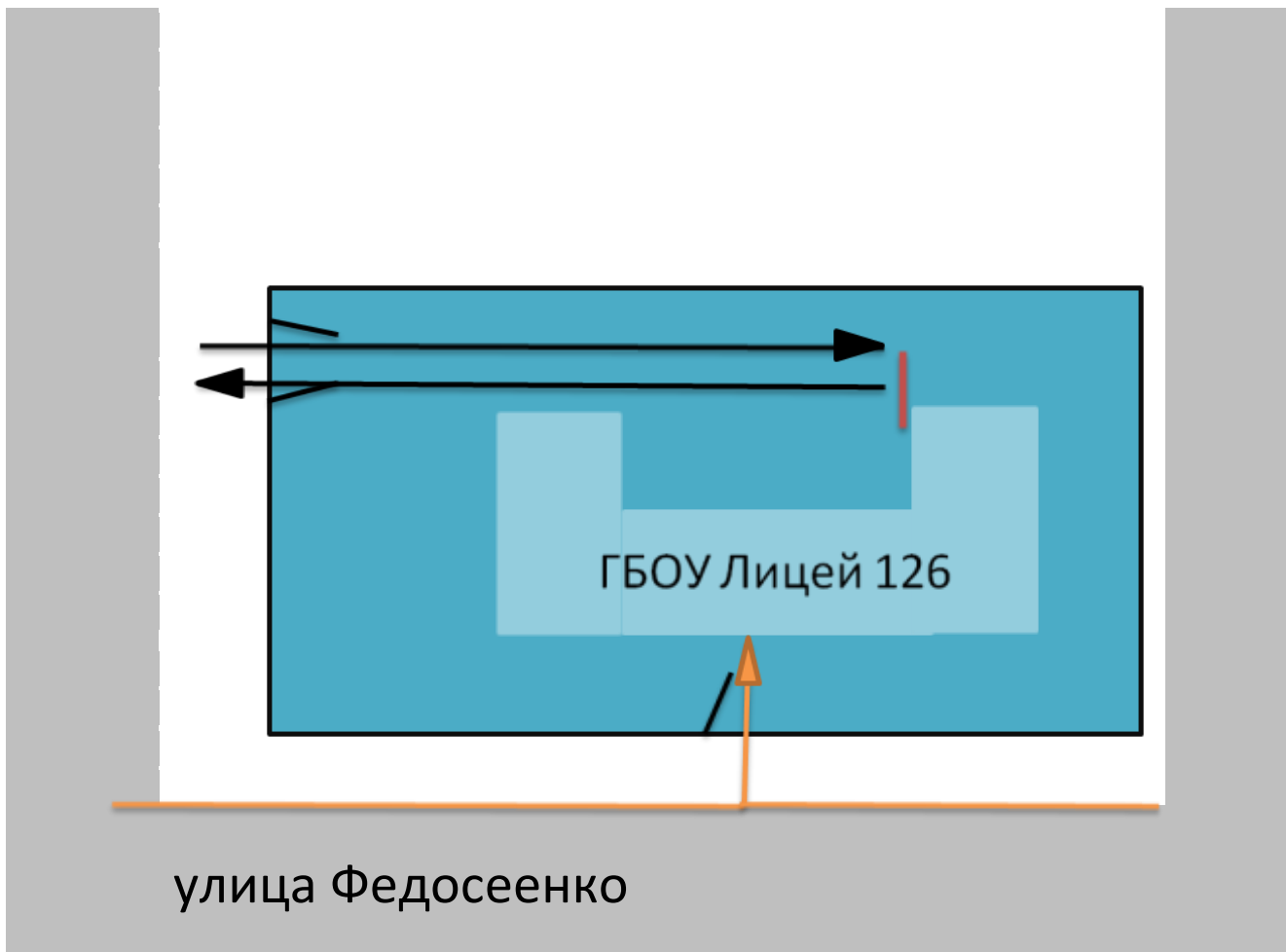
- жилая застройка
- проезжая часть
- тротуар
- движение транспортных средств
- движение учеников в образовательное учреждение от остановки частных транспортных средств

Маршруты движения организованных групп детей от ОУ к наиболее часто посещаемым объектам в ходе учебного процесса (бассейн)

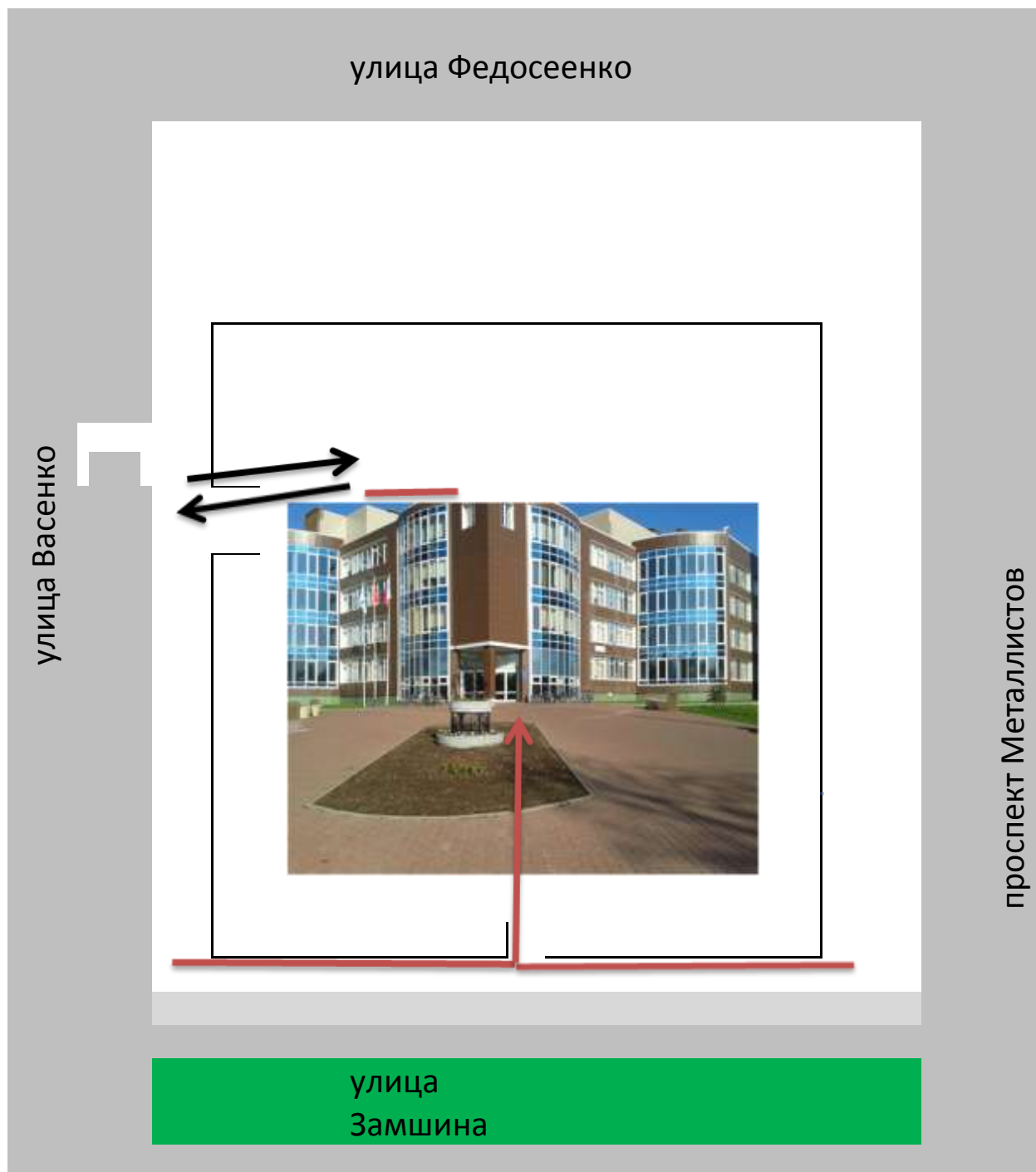


Пути движения транспортных средств к местам разгрузки/погрузки и рекомендуемые пути передвижения детей по территории образовательного учреждения

Схема 1



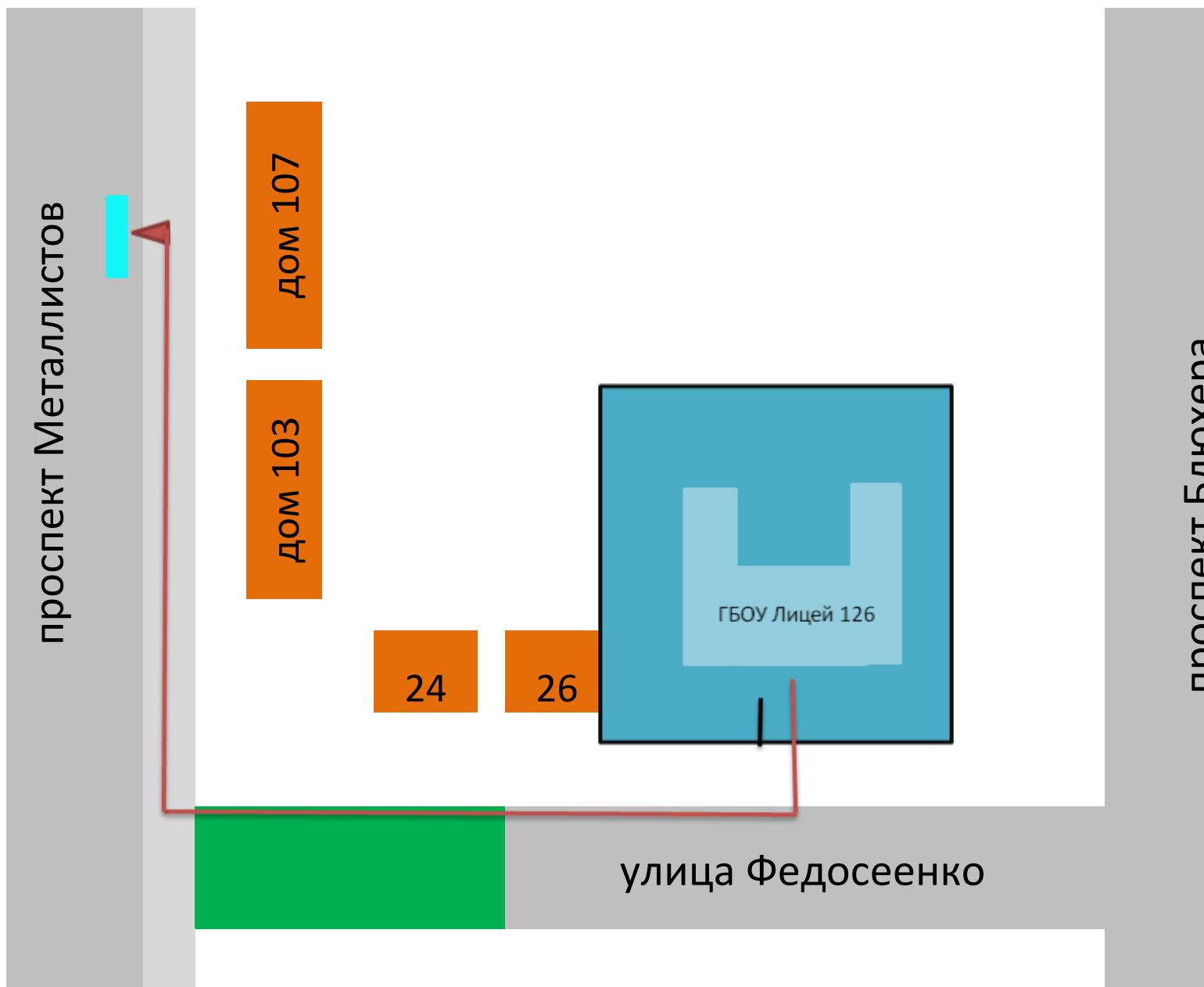
- - движение транспортных средств по территории школы к месту погрузки или разгрузки;
- - место погрузки или разгрузки;
- - движение учащихся в школу.




- - движение транспортных средств по территории школы к месту погрузки или разгрузки;
- (red bar) - место погрузки или разгрузки;
- (red arrow) - движение учащихся в школу

Безопасное расположение остановки автобуса у ОУ

Схема 1




На схеме обозначено:

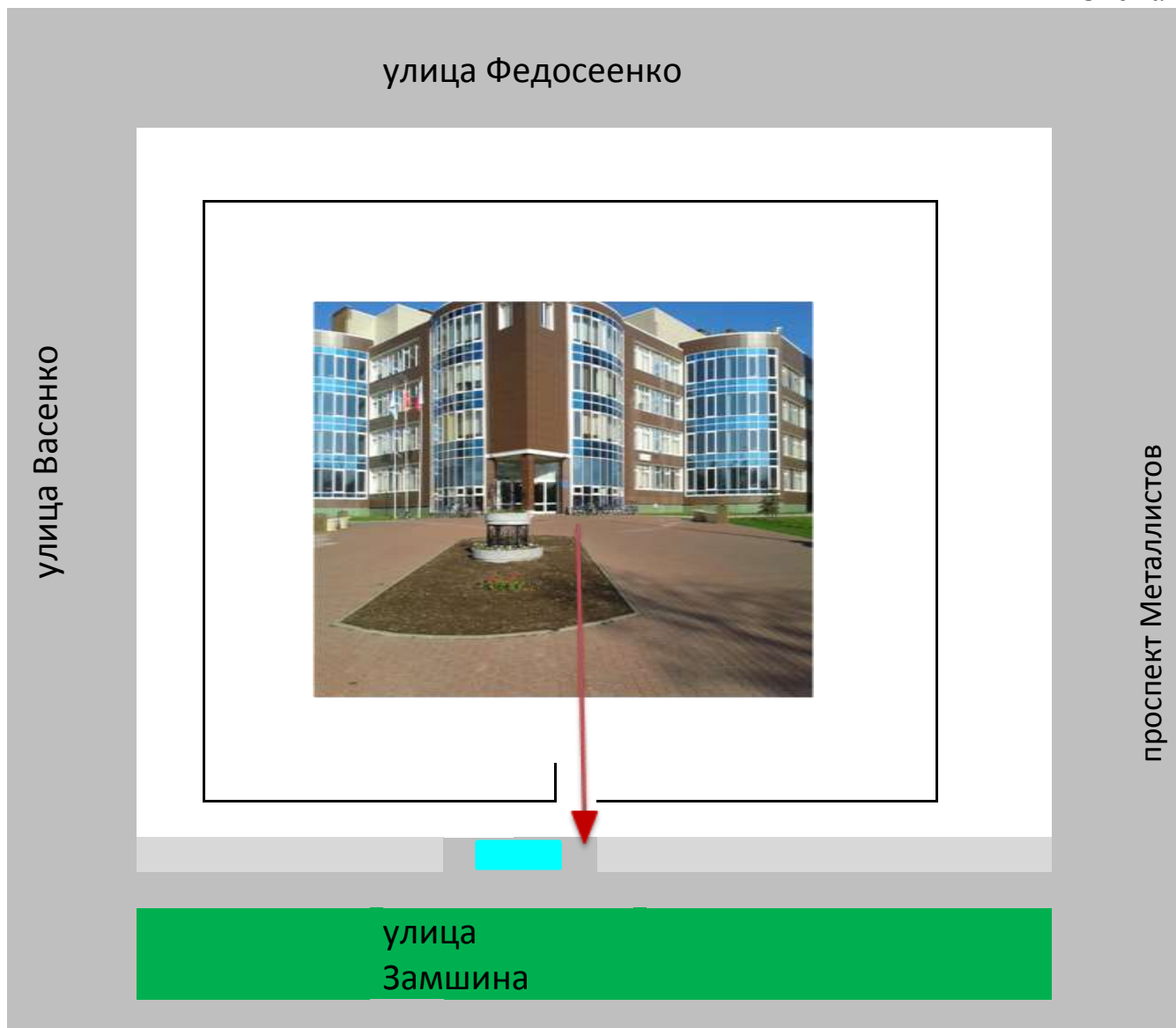
 - жилые дома района расположения ОУ;

 - здание ОУ;


 - ограждение территории ОУ;

 - автомобильные дороги,


 - место посадки в автобус



На схеме обозначено:

 - жилые дома района расположения ОУ;

 - здание ОУ;

 - ограждение территории ОУ;

 - автомобильные дороги,

 - место посадки в автобус